

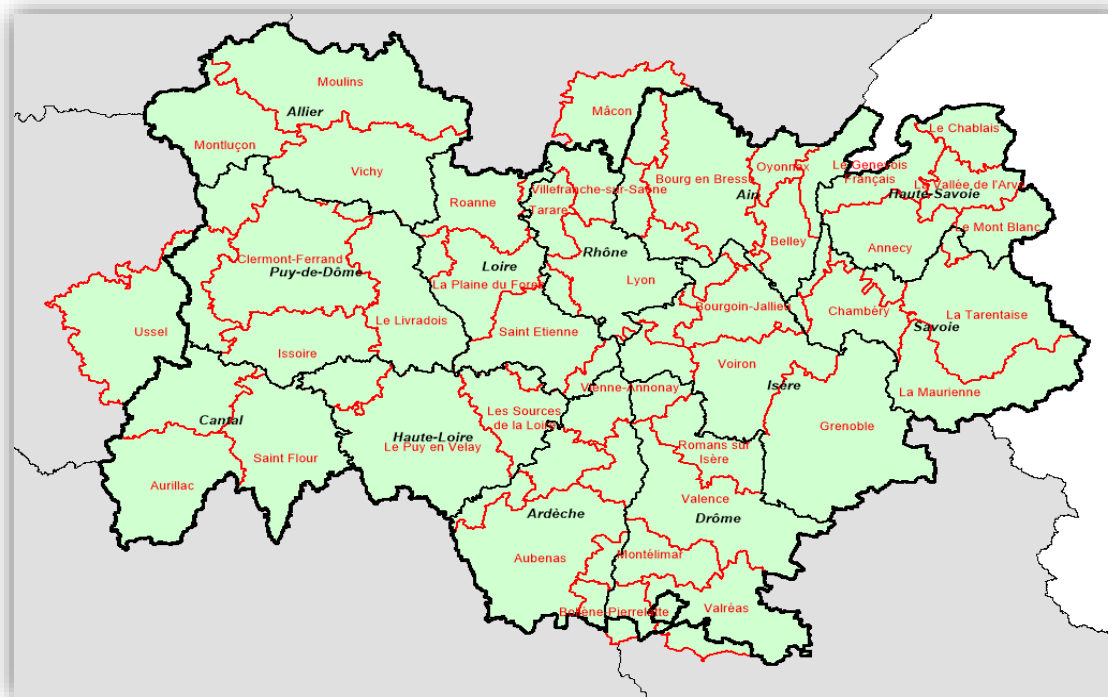


**PRÉFET  
DE LA RÉGION  
AUVERGNE-  
RHÔNE-ALPES**

*Liberté  
Égalité  
Fraternité*

Direction régionale  
de l'économie, de l'emploi,  
du travail et des solidarités

## TAUX DE CHOMAGE LOCALISE PAR ZONE D'EMPLOI EN AUVERGNE-RHÔNE-ALPES 1er trimestre 2026



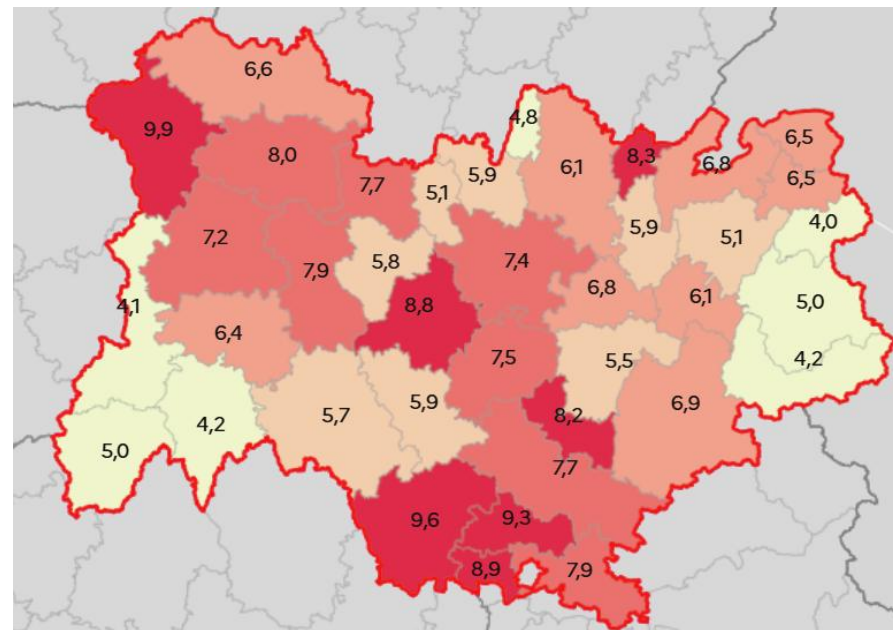
juin 2026

## Taux de chômage du 1er trimestre 2026 par zones d'emploi

Taux régional : 7%

### Avertissement :

Dans cette publication et concernant les quatre zones limitrophes (Bollène-Pierrelatte, Mâcon, Ussel et Valréas) qui chevauchent plusieurs régions, nous avons retenu uniquement le taux couvrant la partie comprise en Auvergne-Rhône-Alpes, qu'on désignera dans la suite par la précision « - partie ARA ».



Source : INSEE Taux de chômage localisé

IGN Admin Express

### DES TAUX ET DES EVOLUTIONS TRIMESTRIELLES DIFFERENTES SELON LES ZONES D'EMPLOI

**Sur ce 1er trimestre 2026, on enregistre un taux de chômage régional de 7 %.**

Le taux varie de 4 % (pour la zone d'emploi du Mont Blanc) à 9,9 % (pour la zone d'emploi de Montluçon).

Les taux les plus élevés s'observent dans la partie sud de la région (Aubenas, 9,6 % mais aussi Montélimar, 9,3 % ; Bollène-Pierrelatte - partie ARA, 8,9 %) et à Montluçon. A l'inverse, les plus bas concernent des zones d'emploi de l'Est (le Mont-Blanc, 4 %, la Maurienne, 4,2 % et la Tarentaise 5 %) et de l'Ouest (Ussel - partie ARA, 4,1 % ; Saint-Flour, 4,2 % ; Aurillac, 5 %).

**Sur un trimestre, le taux de chômage régional augmente de 0,1 point**

Ce taux augmente dans 29 des 39 zones d'emploi (jusqu'à +0,3 point dans les zones d'emploi d'Ussel - partie Auvergne Rhône Alpes, Belley, Oyonnax et Montluçon). Il diminue de 0,2 point dans la Maurienne et de 0,1 point dans la Tarentaise. Il est stable dans les autres zones d'emploi.

**Le taux de chômage d'Auvergne-Rhône-Alpes augmente de 0,6 point sur un an**

Il enregistre, sur cette période, une hausse dans toutes les zones d'emploi (jusqu'à +0,8 point dans les zones d'emploi de Lyon et de Montluçon).

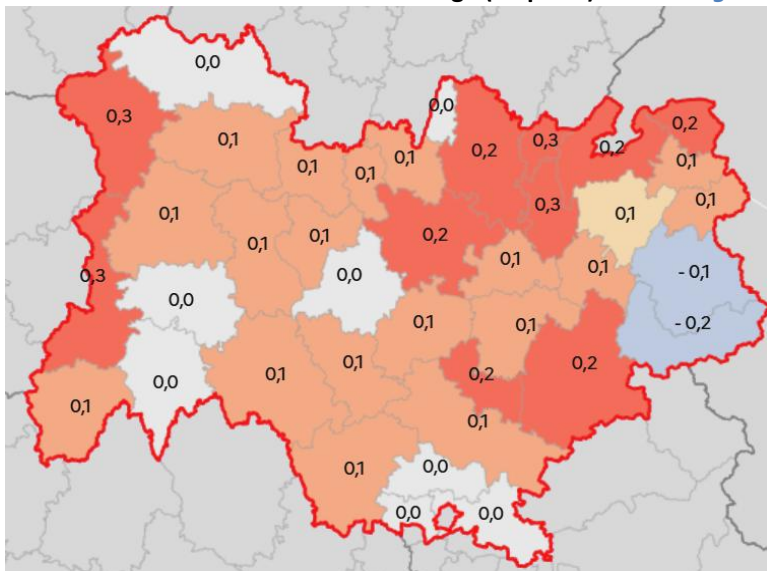
| Code ZE    | Libellé   | Taux en %  |            |            |            | Evolutions en point |            |              |
|------------|---|------------|------------|------------|------------|---------------------|------------|--------------|
|            |   | 2019T4*    | 2025T1     | 2025T4     | 2026T1     | Trimestrielle       | Annuelle   | ecart région |
| 8401       | Annecy  | 5,2        | 4,8        | 5,0        | 5,1        | 0,1                 | 0,3        | -1,9         |
| 8402       | Aubenas   | 10,8       | 9,2        | 9,5        | 9,6        | 0,1                 | 0,4        | 2,6          |
| 8403       | Aurillac  | 5,1        | 4,6        | 4,9        | 5,0        | 0,1                 | 0,4        | -2,0         |
| 8404       | Belley  | 6,0        | 5,2        | 5,6        | 5,9        | 0,3                 | 0,7        | -1,1         |
| 8405       | Bourg en Bresse                                   | 6,2        | 5,5        | 5,9        | 6,1        | 0,2                 | 0,6        | -0,9         |
| 8406       | Bourgoin-Jallieu                                  | 7,0        | 6,1        | 6,7        | 6,8        | 0,1                 | 0,7        | -0,2         |
| 8407       | Chambéry  | 6,2        | 5,8        | 6,0        | 6,1        | 0,1                 | 0,3        | -0,9         |
| 8408       | Clermont-Ferrand                                  | 7,1        | 6,5        | 7,1        | 7,2        | 0,1                 | 0,7        | 0,2          |
| 8409       | Grenoble  | 6,9        | 6,3        | 6,7        | 6,9        | 0,2                 | 0,6        | -0,1         |
| 8410       | Issoire   | 7,1        | 6,2        | 6,4        | 6,4        | 0,0                 | 0,2        | -0,6         |
| 8411       | La Maurienne                                      | 5,4        | 3,9        | 4,4        | 4,2        | -0,2                | 0,3        | -2,8         |
| 8412       | La Plaine du Forez                                | 6,0        | 5,3        | 5,7        | 5,8        | 0,1                 | 0,5        | -1,2         |
| 8413       | La Tarentaise                                     | 5,8        | 4,8        | 5,1        | 5,0        | -0,1                | 0,2        | -2,0         |
| 8414       | La Vallée de l'Arve                               | 7,0        | 6,2        | 6,4        | 6,5        | 0,1                 | 0,3        | -0,5         |
| 8415       | Le Chablais                                       | 6,4        | 6,2        | 6,3        | 6,5        | 0,2                 | 0,3        | -0,5         |
| 8416       | Le Genevois Français                              | 6,6        | 6,4        | 6,6        | 6,8        | 0,2                 | 0,4        | -0,2         |
| 8417       | Le Livradois                                      | 8,4        | 7,4        | 7,8        | 7,9        | 0,1                 | 0,5        | 0,9          |
| 8418       | Le Mont Blanc                                     | 4,5        | 3,6        | 3,9        | 4,0        | 0,1                 | 0,4        | -3,0         |
| 8419       | Le Puy en Velay                                   | 6,4        | 5,5        | 5,6        | 5,7        | 0,1                 | 0,2        | -1,3         |
| 8420       | Les Sources de la Loire                           | 6,4        | 5,5        | 5,8        | 5,9        | 0,1                 | 0,4        | -1,1         |
| 8421       | Lyon  | 7,3        | 6,6        | 7,2        | 7,4        | 0,2                 | 0,8        | 0,4          |
| 8422       | Montélimar  | 10,2       | 8,7        | 9,3        | 9,3        | 0,0                 | 0,6        | 2,3          |
| 8423       | Montluçon   | 9,4        | 9,1        | 9,6        | 9,9        | 0,3                 | 0,8        | 2,9          |
| 8424       | Moulins   | 7,5        | 6,3        | 6,6        | 6,6        | 0,0                 | 0,3        | -0,4         |
| 8425       | Oyonnax   | 8,0        | 8,1        | 8,0        | 8,3        | 0,3                 | 0,2        | 1,3          |
| 8426       | Roanne  | 7,8        | 7,0        | 7,6        | 7,7        | 0,1                 | 0,7        | 0,7          |
| 8427       | Romans sur Isère                                  | 8,6        | 7,7        | 8,0        | 8,2        | 0,2                 | 0,5        | 1,2          |
| 8428       | Saint Etienne                                     | 8,6        | 8,3        | 8,8        | 8,8        | 0,0                 | 0,5        | 1,8          |
| 8429       | Saint Flour                                       | 4,4        | 3,8        | 4,2        | 4,2        | 0,0                 | 0,4        | -2,8         |
| 8430       | Tarare  | 5,9        | 4,9        | 5,0        | 5,1        | 0,1                 | 0,2        | -1,9         |
| 8431       | Valence   | 8,4        | 7,2        | 7,6        | 7,7        | 0,1                 | 0,5        | 0,7          |
| 8432       | Vichy   | 8,7        | 7,6        | 7,9        | 8,0        | 0,1                 | 0,4        | 1,0          |
| 8433       | Vienne-Annonay                                    | 7,8        | 6,9        | 7,4        | 7,5        | 0,1                 | 0,6        | 0,5          |
| 8434       | Villefranche-sur-Saône                            | 6,3        | 5,5        | 5,8        | 5,9        | 0,1                 | 0,4        | -1,1         |
| 8435       | Voiron  | 5,8        | 5,2        | 5,4        | 5,5        | 0,1                 | 0,3        | -1,5         |
| 8455       | Bollène-Pierrelatte - partie Auvergne Rhône Alpes | 10,0       | 8,5        | 8,9        | 8,9        | 0,0                 | 0,4        | 1,9          |
| 8459       | Mâcon - partie Auvergne Rhône Alpes               | 5,0        | 4,5        | 4,8        | 4,8        | 0,0                 | 0,3        | -2,2         |
| 8463       | Ussel - partie Auvergne Rhône Alpes               | 4,1        | 3,6        | 3,8        | 4,1        | 0,3                 | 0,5        | -2,9         |
| 8464       | Valréas - partie Auvergne Rhône Alpes             | 9,3        | 7,2        | 7,9        | 7,9        | 0,0                 | 0,7        | 0,9          |
| <b>R84</b> | <b>AUVERGNE-RHONE-ALPES</b>                       | <b>7,1</b> | <b>6,4</b> | <b>6,9</b> | <b>7,0</b> | <b>0,1</b>          | <b>0,6</b> | <b>0,0</b>   |
| FM         | FRANCE METROPOLITAINE                             | 7,9        | 7,2        | 7,7        | 7,9        | 0,2                 | 0,7        | 0,9          |

Source : INSEE Taux de chômage localisé

\* Dernier trimestre avant les premiers effets de la crise sanitaire

### Évolution trimestrielle du taux de chômage (en point)

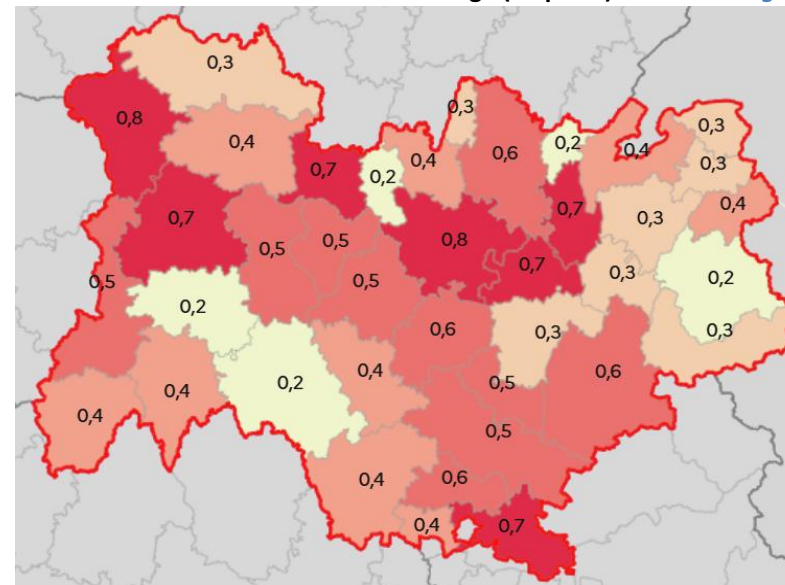
Région : 0,1 point



Source : INSEE Taux de chômage localisé

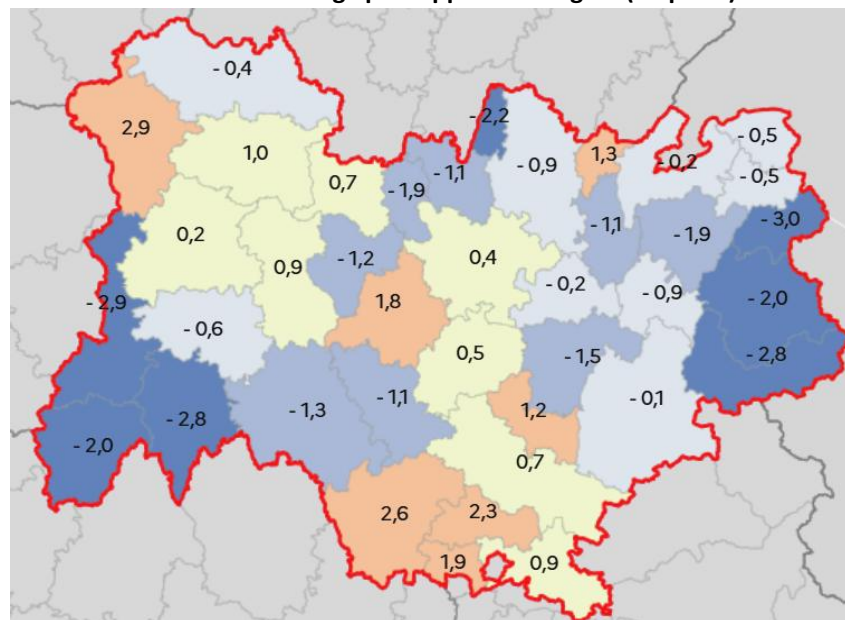
### Évolution annuelle du taux de chômage (en point)

Région : 0,6 point



Source : INSEE Taux de chômage localisé

### Écart du taux de chômage par rapport à la région (en point)



Source : INSEE Taux de chômage localisé

Note de lecture : l'écart du taux de chômage de la zone d'emploi de Bourg-en-Bresse (6,1%) avec celui de la région Auvergne-Rhône-Alpes (7%) est de -0,9 point.